



**ЛИПЕЦКИЙ ГОРОДСКОЙ СОВЕТ ДЕПУТАТОВ
ПЯТЫЙ СОЗЫВ
37 СЕССИЯ**

РЕШЕНИЕ

31.07.2018

г.Липецк

№ 737

**Об установлении границ территорий деятельности
территориального общественного самоуправления (ТОС) города
Липецка: «Возрождение», «Ив. Франко 4», «Возрождение», «Флагман»**

Рассмотрев документы об установлении границ территорий деятельности территориального общественного самоуправления (ТОС) города Липецка: «Возрождение», «Ив. Франко 4», «Возрождение», «Флагман», представленные Главой города Липецка, руководствуясь статьями 19, 23, 36, 59 Устава города Липецка, Положением «О территориальном общественном самоуправлении в городе Липецке», учитывая решение постоянной комиссии Липецкого городского Совета депутатов по правовым вопросам, местному самоуправлению и депутатской этике, Липецкий городской Совет депутатов

РЕШИЛ:

1. Установить границы территорий деятельности территориального общественного самоуправления (ТОС) города Липецка:

1) Правобережный округ:

- «Возрождение» в пределах следующих границ: многоквартирных жилых домов № 5, № 9, № 11 по улице Студеновская, с учетом прилегающей территории к границам домов на расстоянии: дом № 5: от фасадной части – 5 метров, с торцов – 5 метров, со стороны подъездов – 6 метров; дом № 9: со стороны ул. Студеновская – по фасаду, с торцов – 5 метров; со стороны подъездов – 68 метров; дом № 11: от фасадной части – 5 метров, от торцевой части – 5 метров, со стороны подъездов – 11 метров (схема границ – Приложение 1);

- «Ив. Франко 4» в пределах следующих границ: многоквартирного жилого дома № 4 по ул. Ив. Франко, с учетом прилегающей территории к границам дома на расстоянии: от фасадной части – 2 метра, со стороны дворовой территории – 15 метров (схема границ – Приложение 2);

2) Советский округ:



- «Возрождение» в пределах следующих границ: многоквартирных жилых домов № 33/2, № 33/3 по улице Космонавтов, с учетом прилегающей территории к границам домов на расстоянии: от дома № 33/2 со стороны дома № 31/3 по улице Космонавтов – 3 метра, от дома № 33/3 со стороны дома № 33/4 по ул. Космонавтов – 3 метра, от домов № 33/2, № 33/3 по улице Космонавтов со стороны дома № 31 по улице Космонавтов – 9 метров, со стороны дома № 11/1 по улице Циолковского от дома № 33/2 – 6 метров от дома № 33/3 – 3 метра (схема границ – Приложение 3);

- «Флагман» в пределах следующих границ: многоквартирного жилого дома № 1 по улице Хренникова, с учетом прилегающей территории к границам дома на расстоянии: с торцевых сторон дома по 7 метров, с задней стороны дома – 10 метров, от 2, 3, и 4 подъездов – 50 метров, от 1 подъезда – 30 метров, за исключением участка с кадастровым номером 48:20:0010601:240 (схема границ – Приложение 4).

2. Направить настоящее решение Главе города Липецка для официального опубликования.

3. Настоящее решение вступает в силу со дня его принятия.

Председатель
Липецкого городского
Совета депутатов

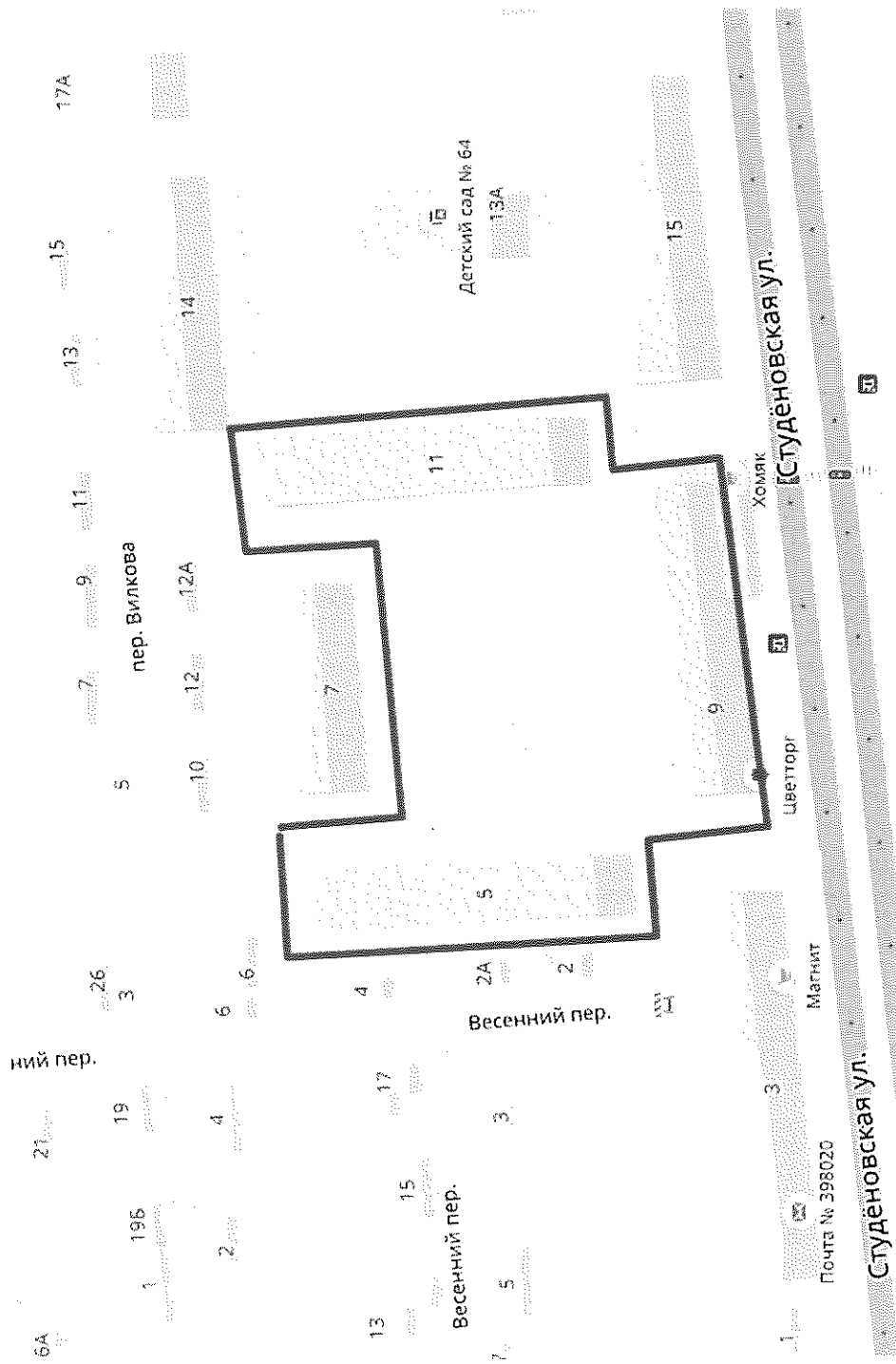



И.В.Тиньков

Секретарь сессии

А.Б.Фролов

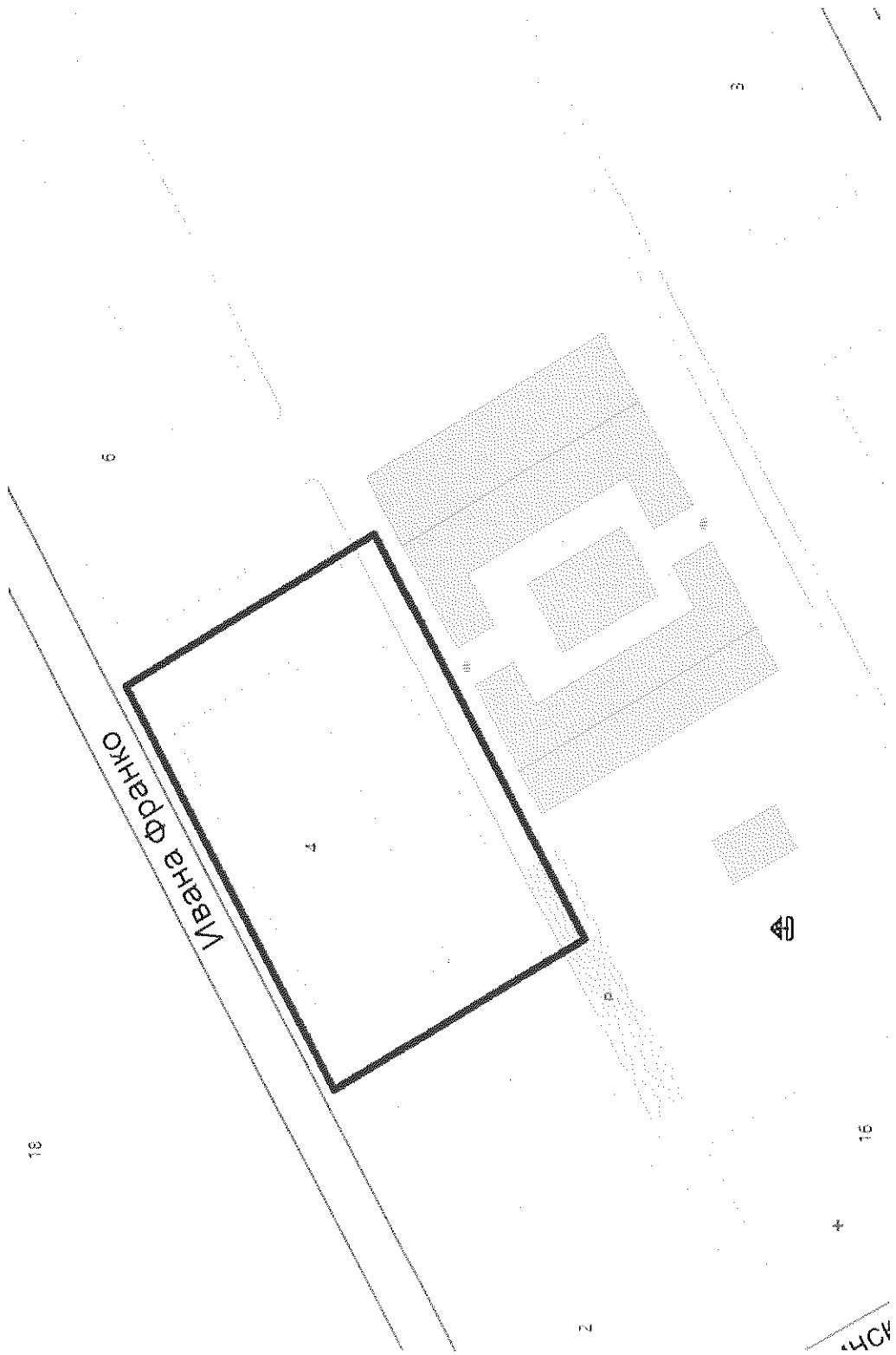
Схема границ территории деятельности
территориального общественного самоуправления (ТОС) «Возрождение» города Липецка



И.о.Главы города Липецка

Д.Л.Аверов

Схема границ территории деятельности
территориального общественного самоуправления (ТОС) «Ив. Франко 4» города Липецка

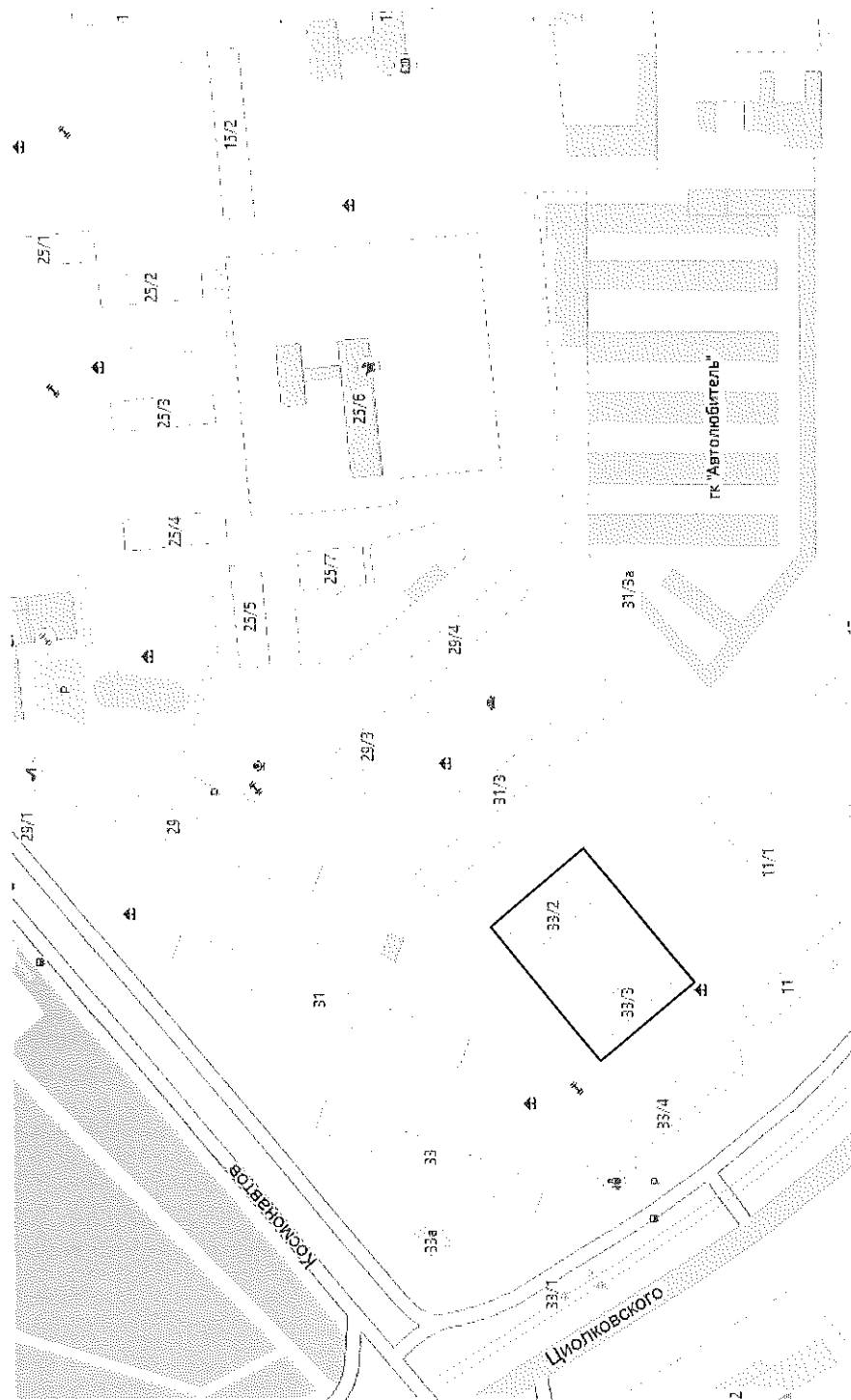


И.о.Главы города Липецка

Д.Л.Аверов

Приложение 3
к решению Липецкого городского
Совета депутатов от 31.07.2018 № 737

Схема границ территории деятельности
территориального общественного самоуправления (ТОС) «Возрождение» города Липецка



Д.Л.Аверов

И.о.Главы города Липецка

