



**ЛИПЕЦКИЙ ГОРОДСКОЙ СОВЕТ ДЕПУТАТОВ
ПЯТЫЙ СОЗЫВ
38 СЕССИЯ**

РЕШЕНИЕ

28.08.2018

г.Липецк

№ 758

Об установлении границ территорий деятельности территориального общественного самоуправления (ТОС) города Липецка: «Пришвина, д. 5», «Новолипецкий», «Восход», «Лучший», «Бригадная», «Локомотивная», «Сх 19-22», «Сх 2-5», «Хорошие соседи», «Шаумяна», «Череповецкая», «Бульвар Шубина, 6», «Меркурий», «Синергия»

Рассмотрев документы об установлении границ территорий деятельности территориального общественного самоуправления (ТОС) города Липецка: «Пришвина, д. 5», «Новолипецкий», «Восход», «Лучший», «Бригадная», «Локомотивная», «Сх 19-22», «Сх 2-5», «Хорошие соседи», «Шаумяна», «Череповецкая», «Бульвар Шубина, 6», «Меркурий», «Синергия», представленные Главой города Липецка, руководствуясь статьями 19, 23, 36, 59 Устава города Липецка, Положением «О территориальном общественном самоуправлении в городе Липецке», учитывая решение постоянной комиссии Липецкого городского Совета депутатов по правовым вопросам, местному самоуправлению и депутатской этике, Липецкий городской Совет депутатов

РЕШИЛ:

1. Установить границы территорий деятельности территориального общественного самоуправления (ТОС) города Липецка:

1) Правобережный округ:

- «Пришвина, д.5» в пределах следующих границ: многоквартирного дома № 5 по улице Пришвина, с учетом прилегающей территории к границам домов на расстоянии: со стороны улицы Пришвина - 11 метров, с торца (со стороны дома № 1 улицы Пришвина) - по фасаду; с торца (со стороны дома № 13 по улице Пришвина) - 11 метров; со стороны подъездов - 43 метра (схема границ - Приложение 1);

2) Левобережный округ:

- «Новолипецкий» в пределах следующих границ: многоквартирных жилых домов № 5 по улице Невского и № 19 по проспекту Мира, с учетом прилегающей территории к границам домов на расстоянии: от фасадной

части - 5 метров, со стороны дворовой территории - 40 метров (схема границ - Приложение 2);

- «Восход» в пределах следующих границ: многоквартирного жилого дома № 12 по улице Адмирала Лазарева, с учетом прилегающей территории к границам дома на расстоянии: от фасадной части - 5 метров, со стороны дворовой территории - 30 метров (схема границ - Приложение 3);

- «Лучший» в пределах следующих границ: многоквартирного жилого дома № 18 по проспекту Мира, с учетом прилегающей территории к границам дома на расстоянии: от фасадной части - 5 метров, со стороны дворовой территории - 20 метров (схема границ - Приложение 4);

- «Бригадная» в пределах следующих границ: улицы Бригадная, согласно схеме территории с указанием границ (схема границ - Приложение 5);

- «Локомотивная» в пределах следующих границ: улицы Локомотивная, согласно схеме территории с указанием границ (схема границ - Приложение 6);

- «Сх 19-22» в пределах следующих границ: многоквартирных жилых домов № 19, № 19а, № 20, № 21, № 22 по улице Сельскохозяйственная, с учетом прилегающей территории к границам домов на расстоянии 5 метров (схема границ - Приложение 7);

- «Сх 2-5» в пределах следующих границ: многоквартирных жилых домов № 2, № 3, № 4, № 5 по улице Сельскохозяйственная, с учетом прилегающей территории к границам домов на расстоянии 5 метров (схема границ - Приложение 8);

- «Хорошие соседи» в пределах следующих границ: многоквартирного жилого дома № 32 по улице Адмирала Макарова, с учетом прилегающей территории к границам дома на расстоянии: от фасадной части - 5 метров, со стороны дворовой территории - 20 метров (схема границ - Приложение 9);

- «Шаумяна» в пределах следующих границ: улицы Шаумяна, согласно схеме территории с указанием границ (схема границ - Приложение 10);

- «Череповецкая» в пределах следующих границ: улицы Череповецкая, согласно схеме территории с указанием границ (схема границ - Приложение 11);

3) Октябрьский округ:

- «Бульвар Шубина, 6» в пределах следующих границ: многоквартирного жилого дома № 6 по бульвару Шубина, с учетом территории дома, обозначенной на публичной кадастровой карте кадастровый номер: 48:20:0044006:10 (схема границ - Приложение 12);

- «Меркурий» в пределах следующих границ: многоквартирного жилого дома № 49 по улице Меркулова, с учетом прилегающей территории к границам дома на расстоянии: от фасадной стороны - 20

метров, с торцевой стороны - 6 метров, со стороны МБОУ СШ № 70 - 6 метров, с задней стороны - 13 метров (схема границ - Приложение 13);

- «Синергия» в пределах следующих границ: многоквартирного жилого дома № 55 по улице Неделина, с учетом прилегающей территории к границам дома на расстоянии: от фасадной стороны - 5 метров, со стороны дворовой территории - 50 метров (схема границ - Приложение 14).

2. Направить настоящее решение Главе города Липецка для официального опубликования.

3. Настоящее решение вступает в силу со дня его официального опубликования.

Председатель
Липецкого городского
Совета депутатов

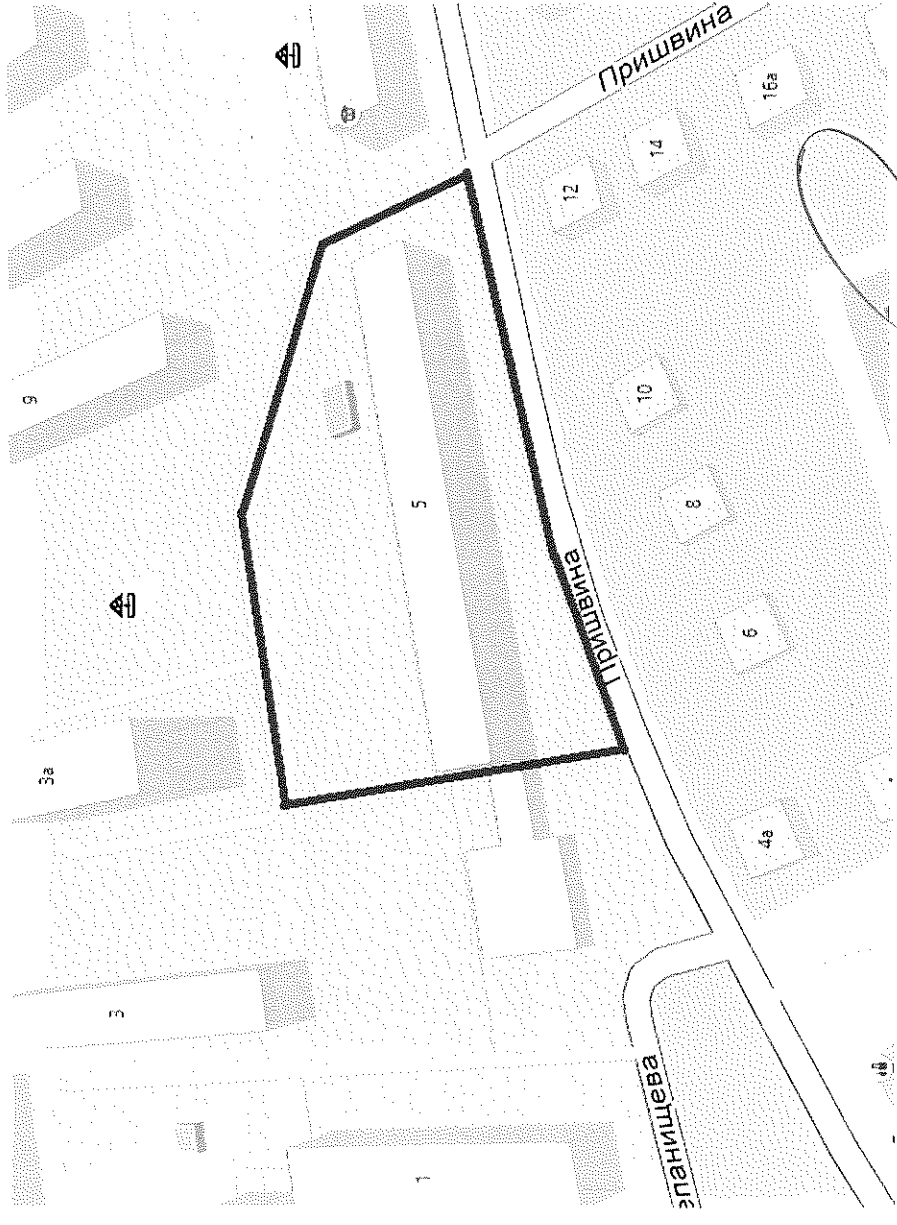


И.В.Тиньков

Секретарь сессии

Е.А.Пинаева

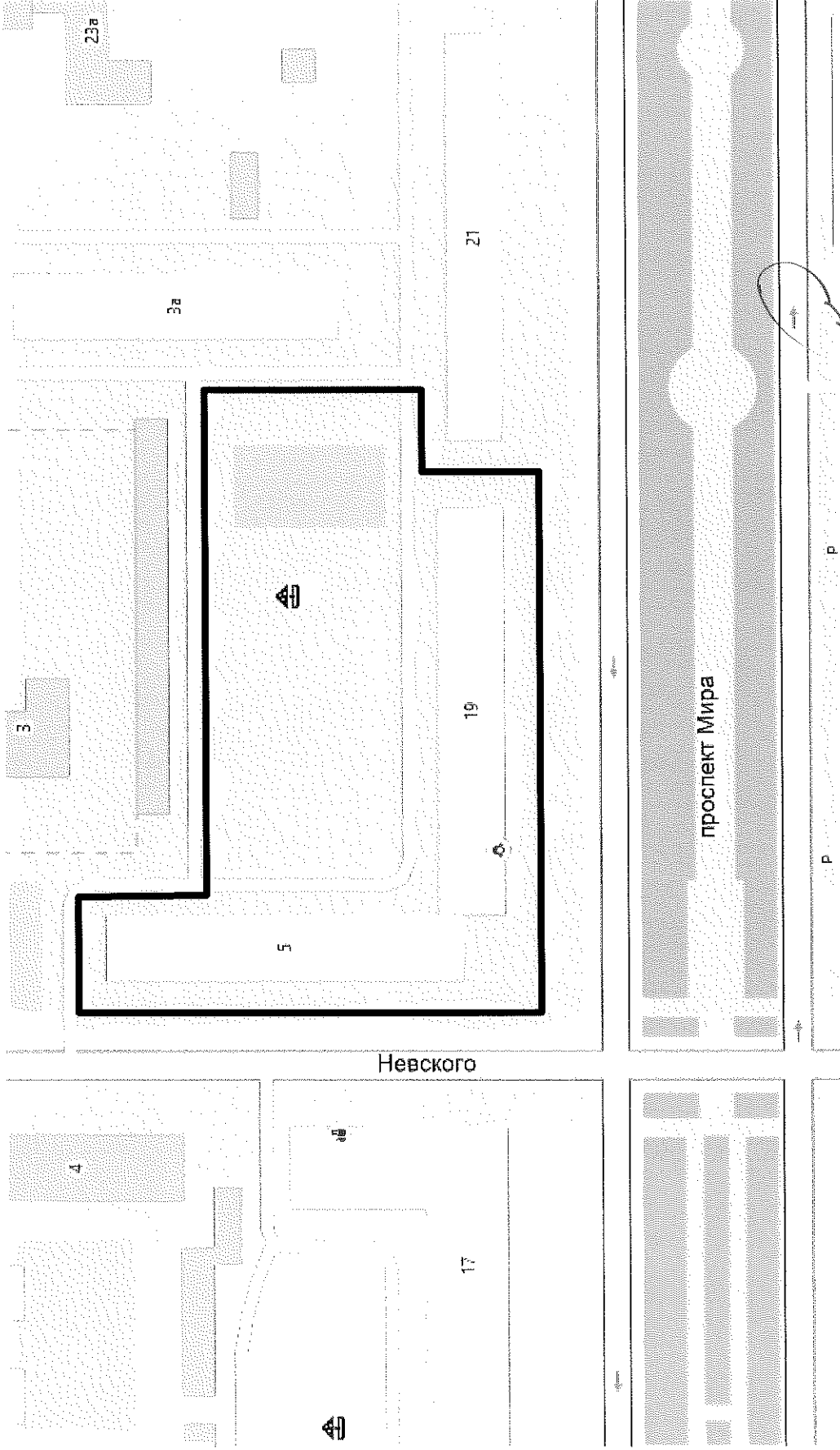
Схема границ территории деятельности
территориального общественного самоуправления (ТОС) «Пришвина, д. 5» города Липецка



С.В.Иванов

Глава города Липецка

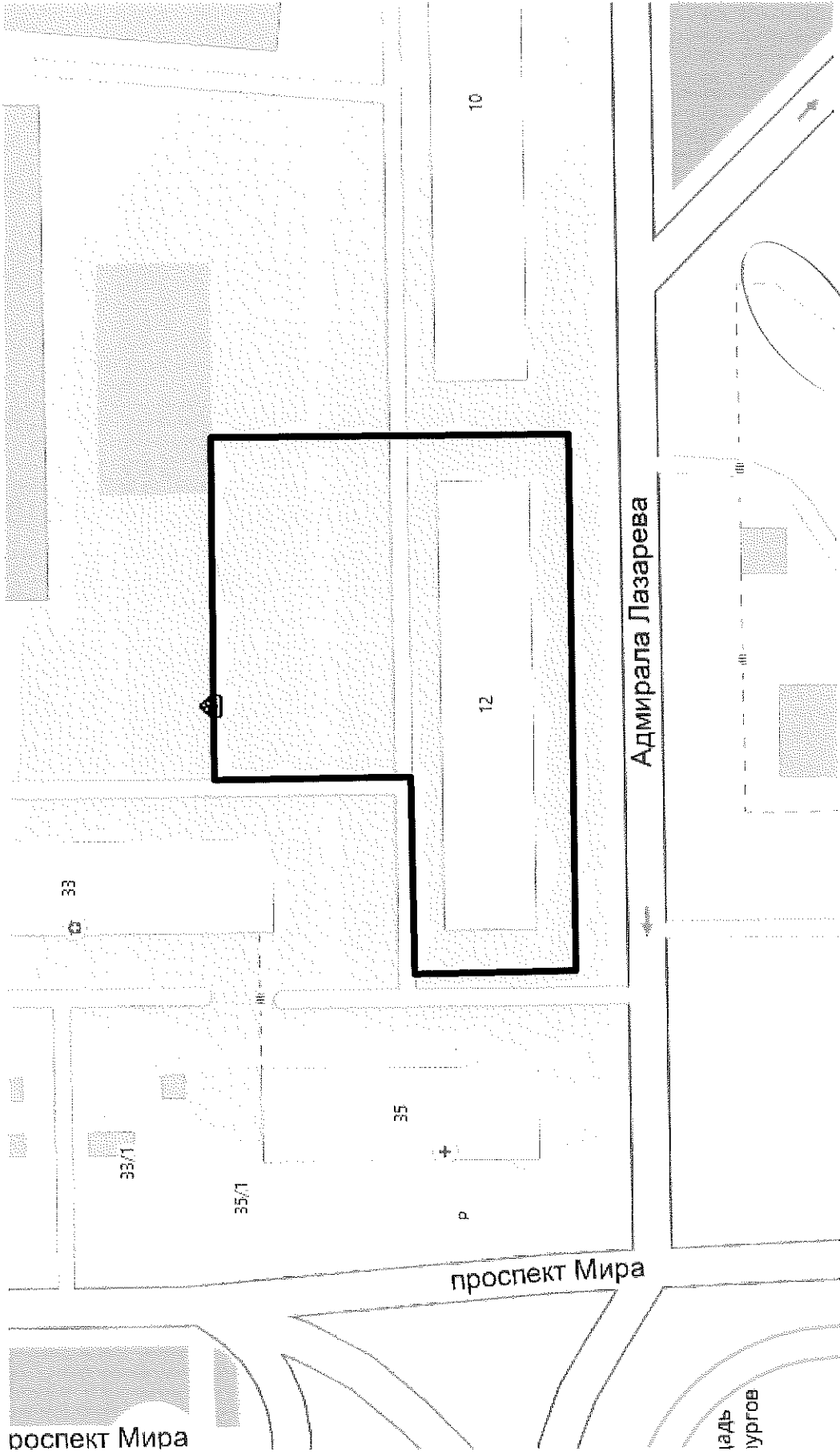
Схема границ территории деятельности
территориального самоуправления (ТОС) «Новолипецкий» города Липецка



Глава города Липецка

С.В.Иванов

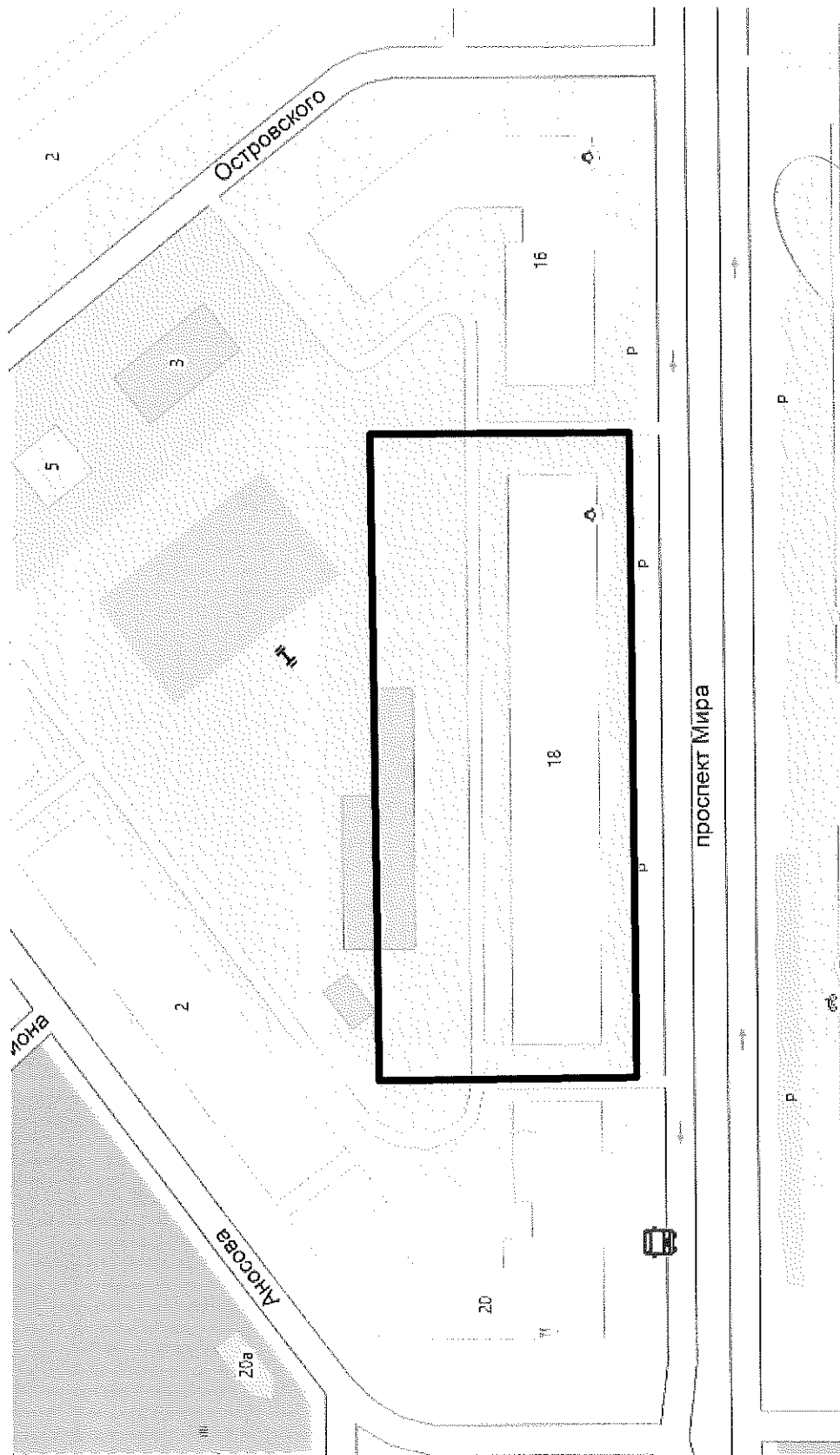
Схема границ территории деятельности
территориального общественного самоуправления (ТОС) «Восход» города Липецка



Глава города Липецка

С.В.Иванов

Схема границ территории деятельности
территориального общественного самоуправления (ТОС) «Лучший» города Липецка



Глава города Липецка

С.В.Иванов

Схема границ территории деятельности
территориального общественного самоуправления (ТОС) «Бригадная» города Липецка

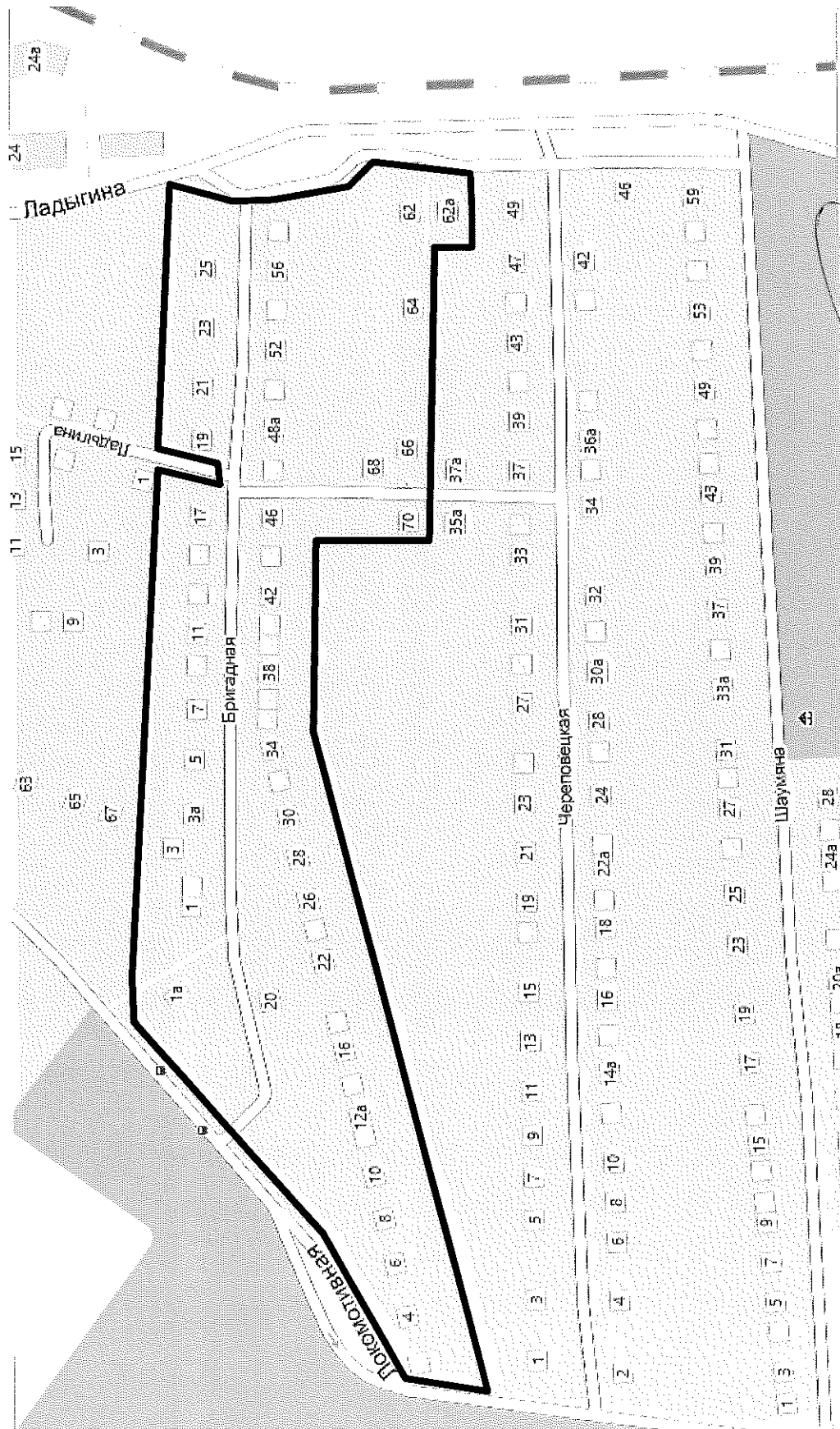
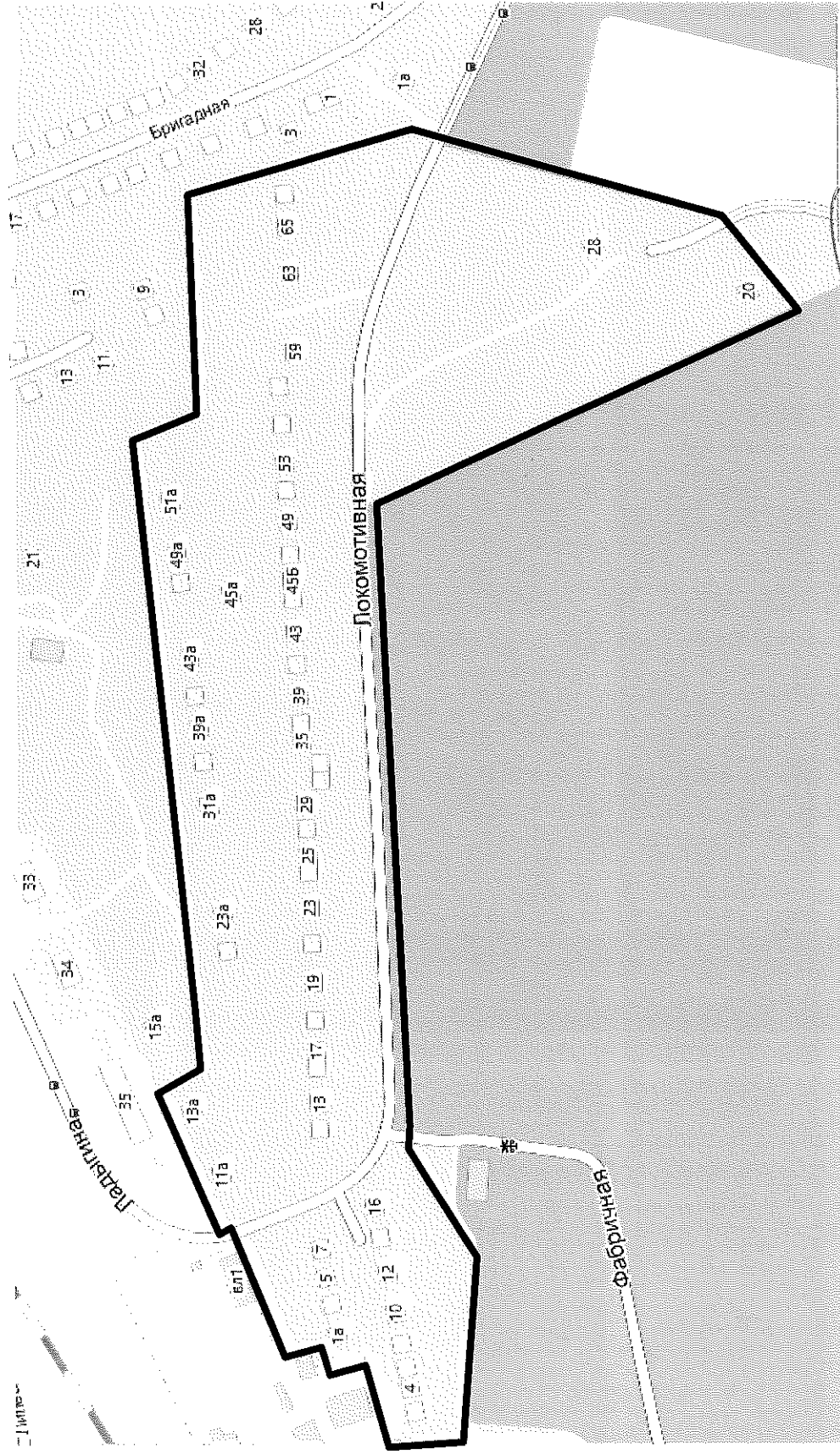


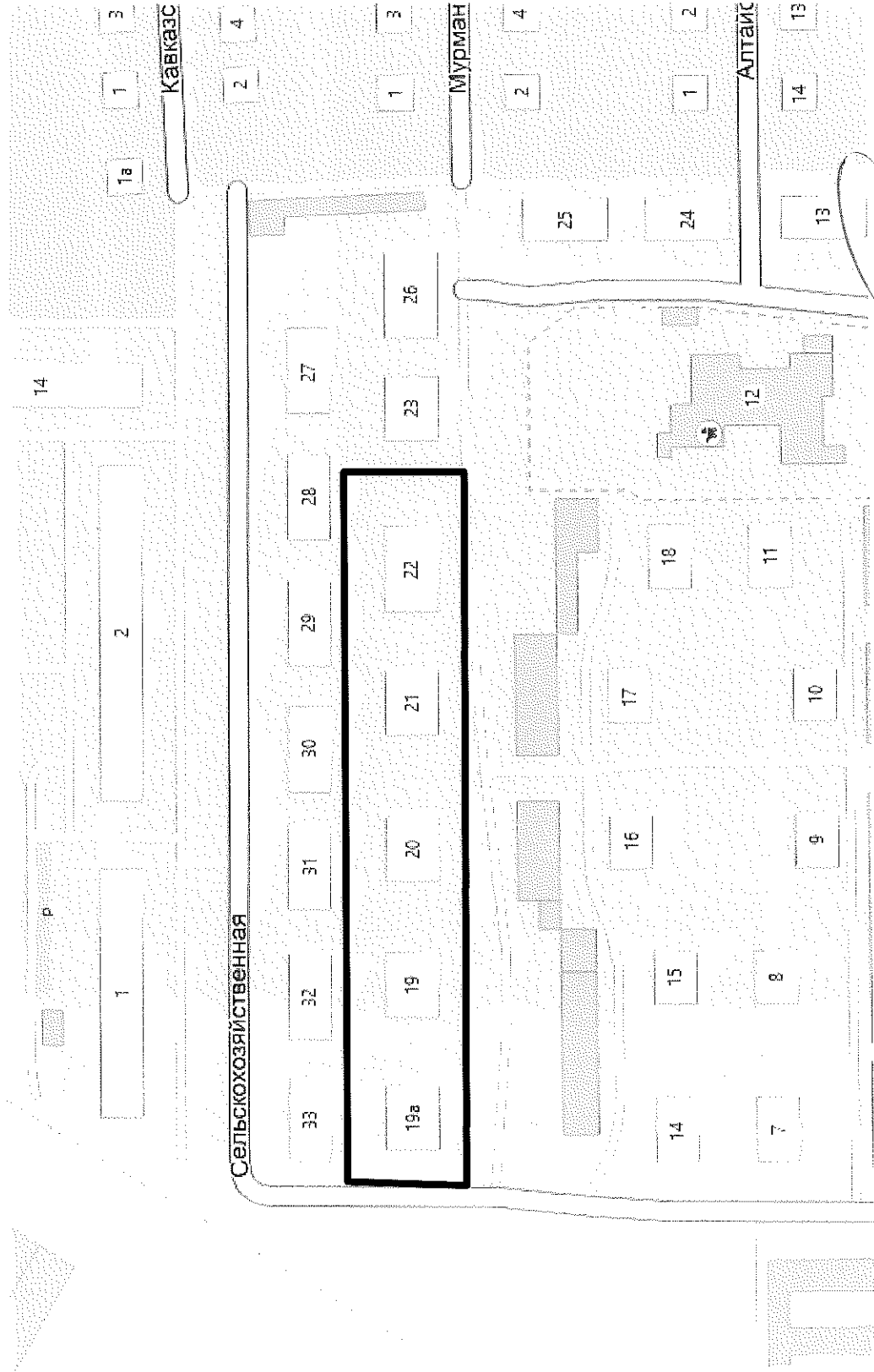
Схема границ территории деятельности
территориального общественного самоуправления (ТОС) «Локомотивная» города Липецка



Глава города Липецка

С.В.Иванов

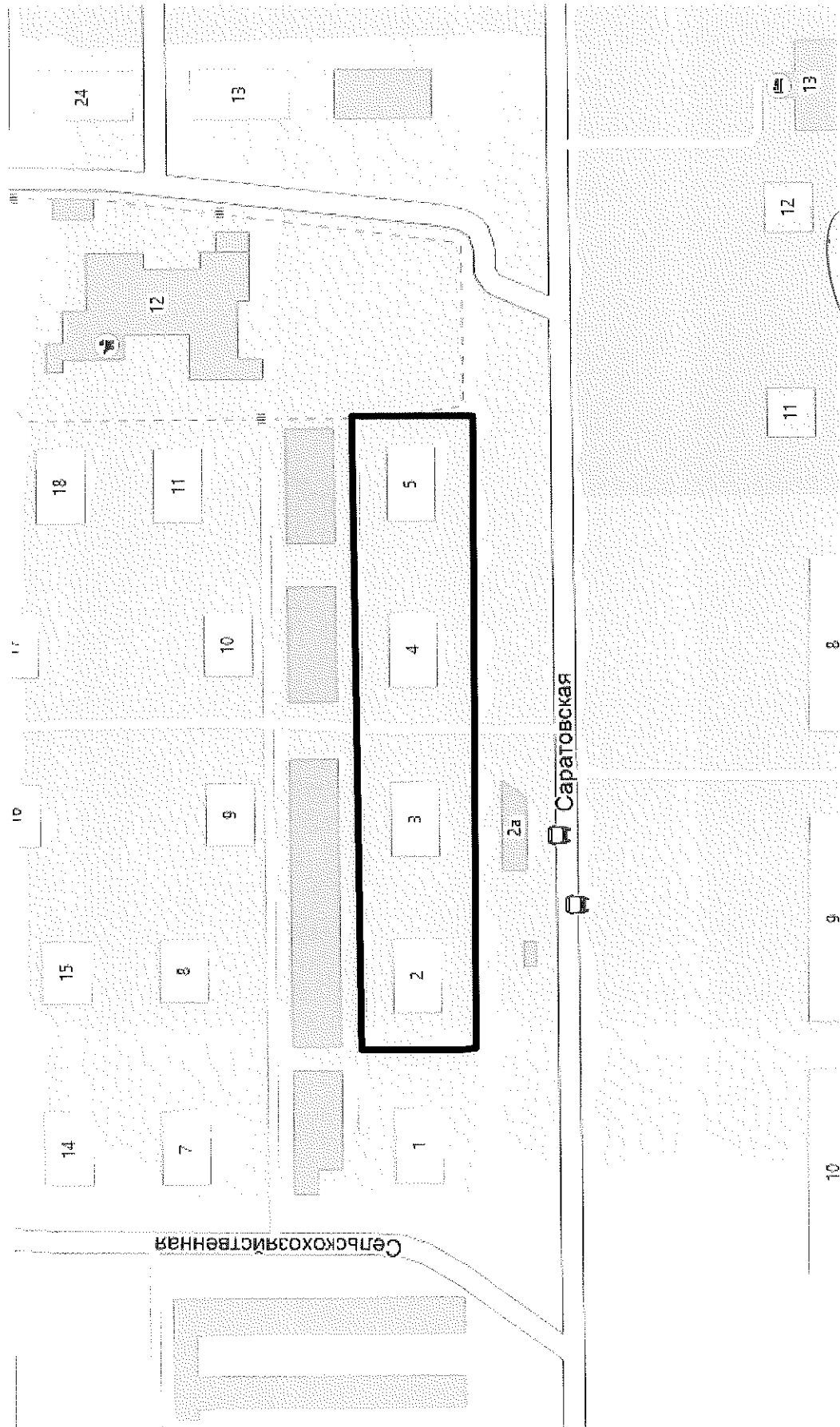
Схема границ территории деятельности
территориального общественного самоуправления (ТОС) «Сх 19-22» города Липецка



Глава города Липецка

С.В.Иванов

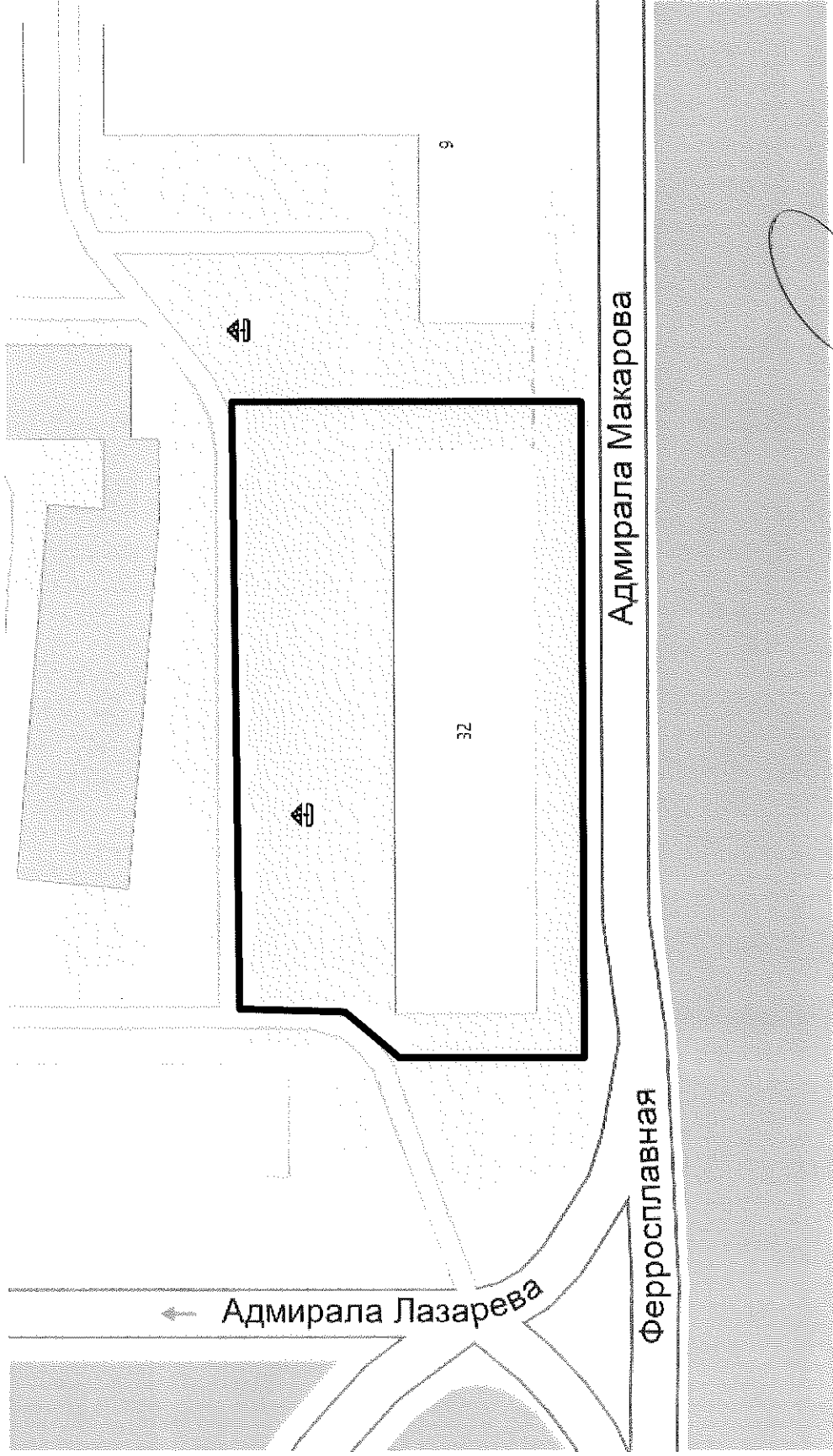
Схема границ территории деятельности
территориального общественного самоуправления (ТОС) «Сх 2-5» города Липецка



Глава города Липецка

С.В.Иванов

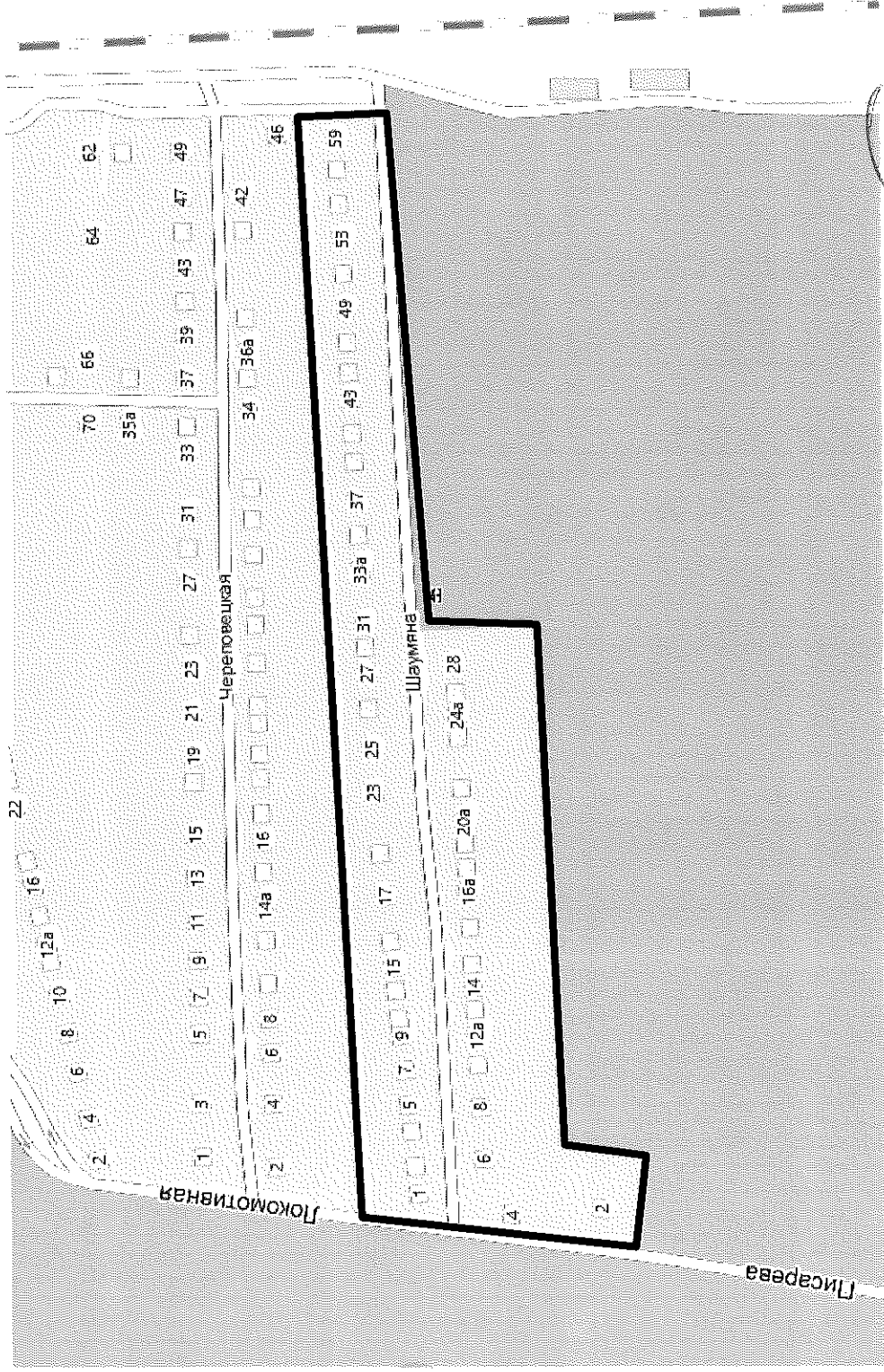
Схема границ территории деятельности
территориального общественного самоуправления (ТОС) «Хорошие соседи» города Липецка



Глава города Липецка

С.В.Иванов

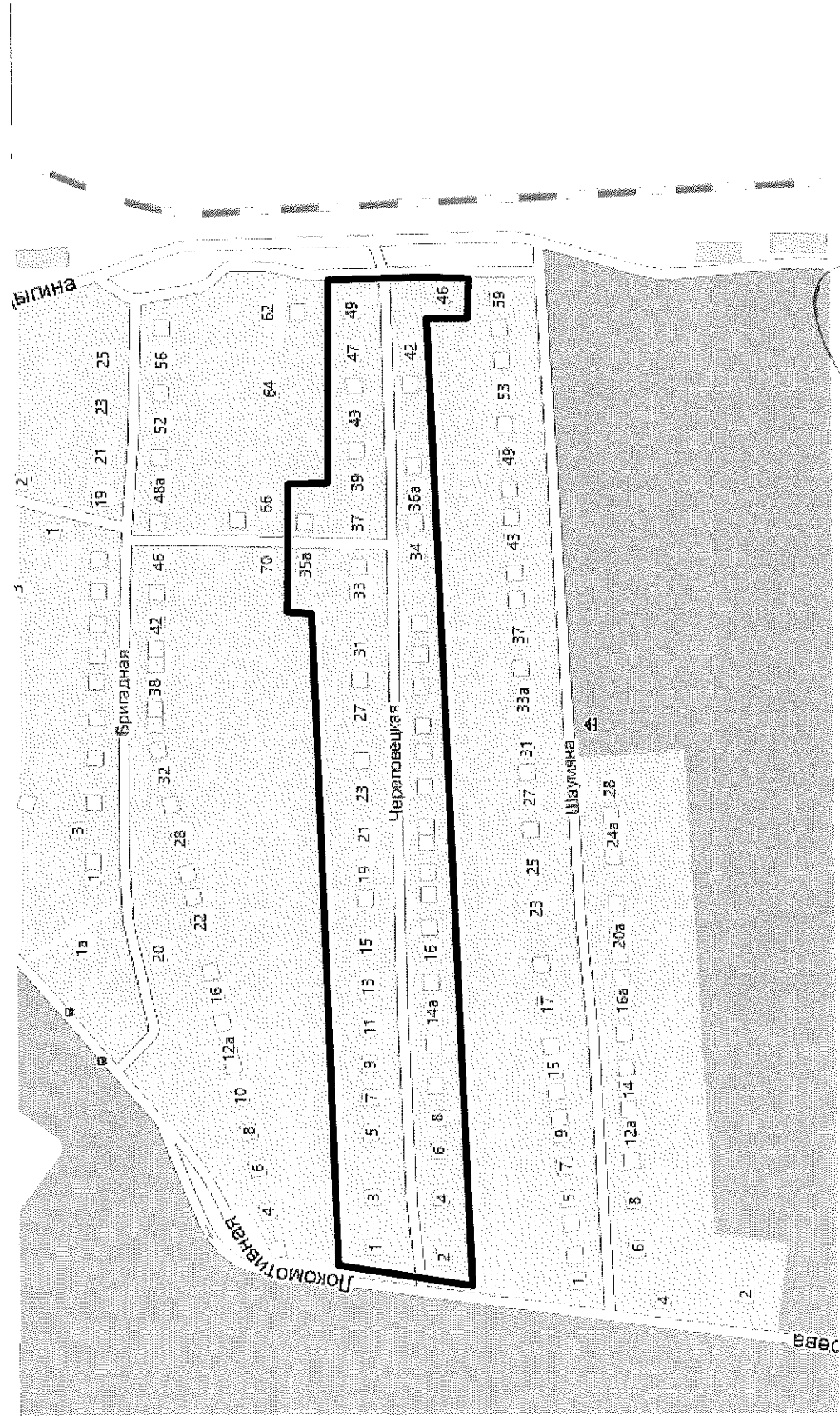
Схема границ территории деятельности
территориального общественного самоуправления (ТОС) «Шаумяна» города Липецка



С.В.Иванов

Глава города Липецка

Схема границ территории деятельности
территориального общественного самоуправления (ТОС) «Череповецкая» города Липецка



Глава города Липецка

С.В.Иванов

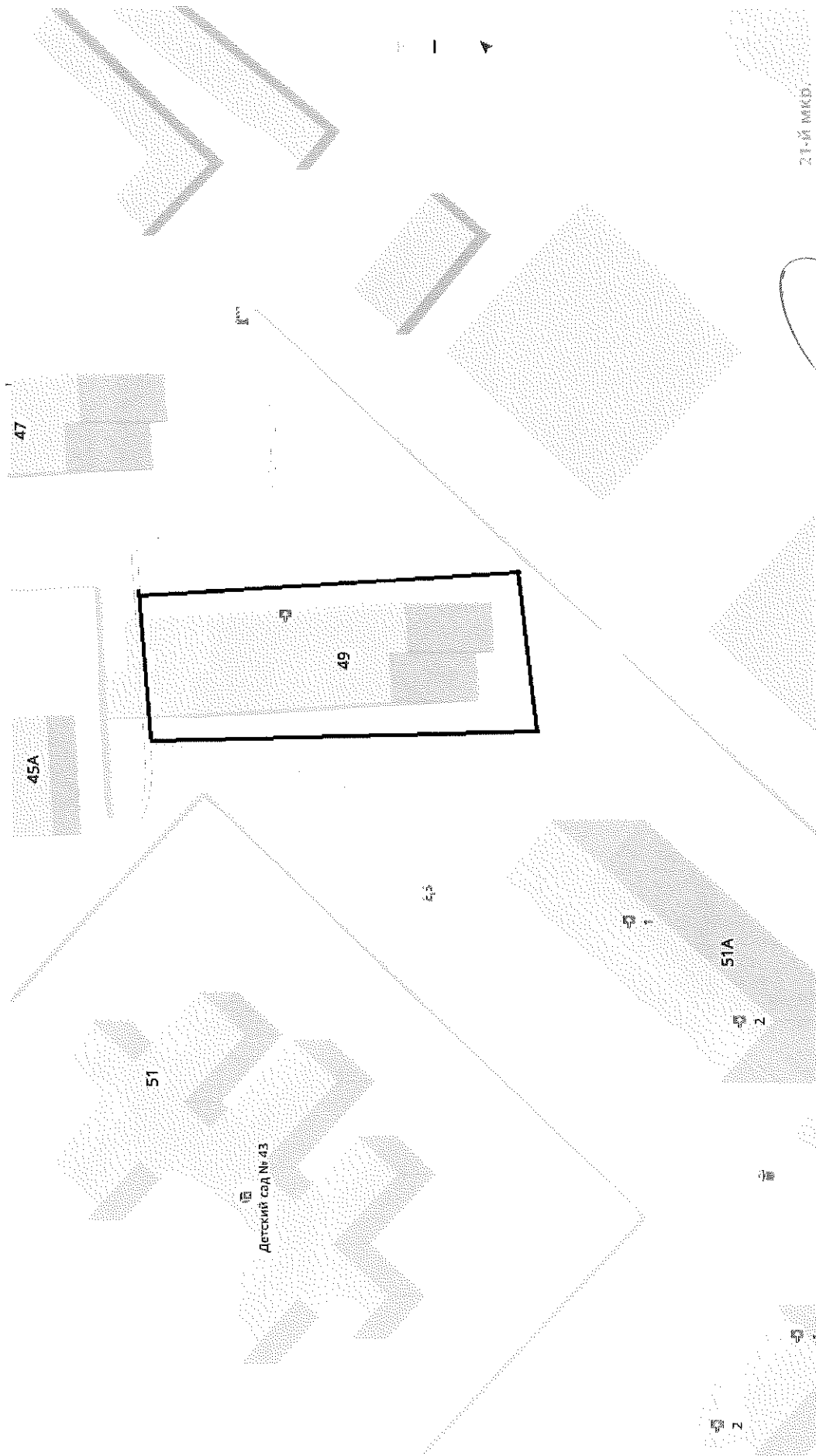
Схема границ территории деятельности
территориального общественного самоуправления (ТОС) «Бульвар Шубина, 6» города Липецка



Глава города Липецка

С.В.Иванов

Схема границ территории деятельности
территориального общественного самоуправления (ТОС) «Меркурий» города Липецка

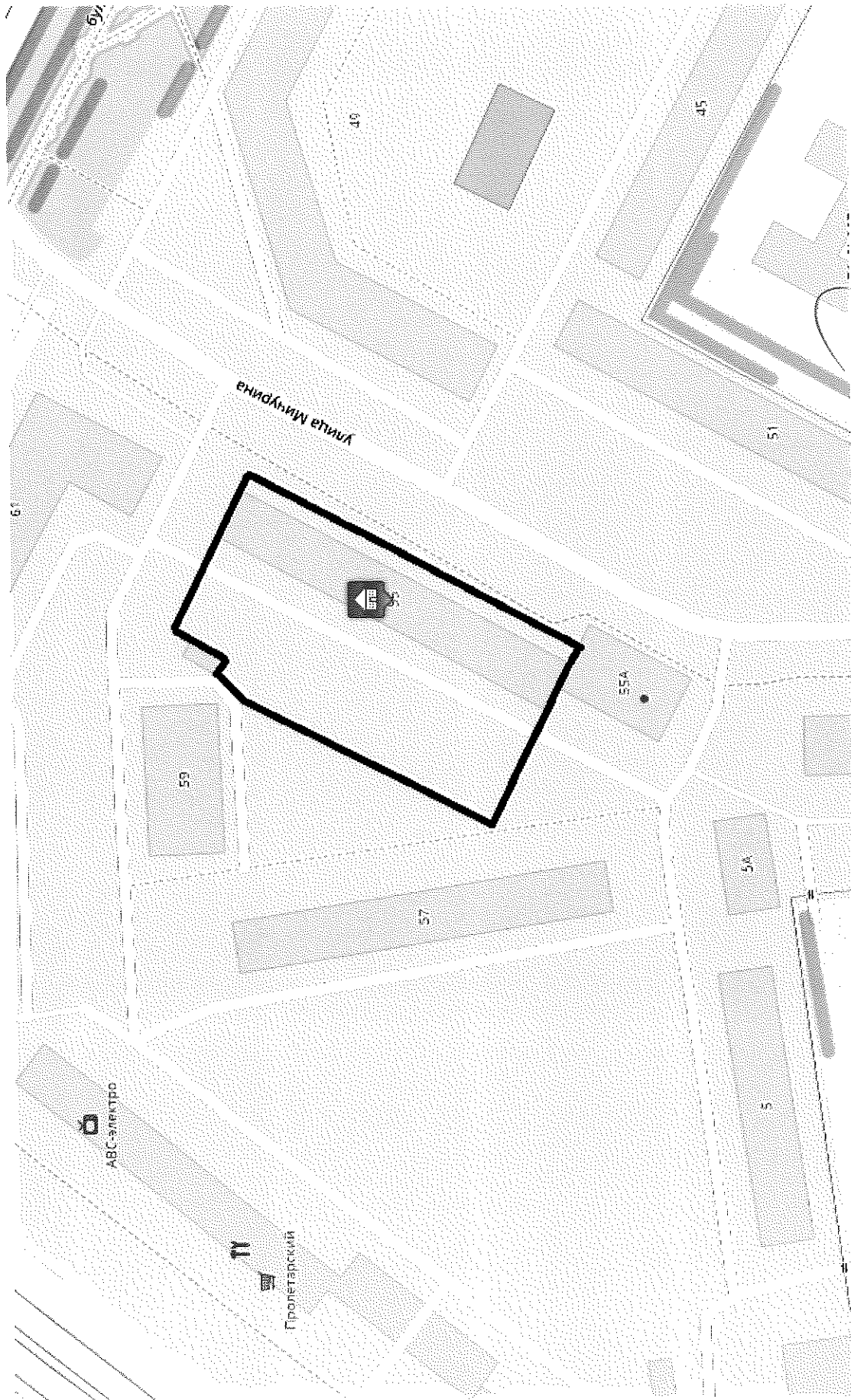


С.В. Иванов

Глава города Липецка

С.В.Иванов

Схема границ территории деятельности
территориального общественного самоуправления (ТОС) «Синергия» города Липецка



Глава города Липецка

С.В.Иванов