



**ЛИПЕЦКИЙ ГОРОДСКОЙ СОВЕТ ДЕПУТАТОВ
ПЯТЫЙ СОЗЫВ
53 СЕССИЯ**

РЕШЕНИЕ

27.08.2019

г.Липецк

№ 970

**Об установлении границ территорий
деятельности территориального общественного самоуправления
(ТОС) города Липецка**

Рассмотрев документы об установлении границ территорий деятельности территориального общественного самоуправления (ТОС) города Липецка, представленные Главой города Липецка, руководствуясь статьями 19, 23, 36, 59 Устава города Липецка, Положением «О территориальном общественном самоуправлении в городе Липецке», учитывая решение постоянной комиссии Липецкого городского Совета депутатов по правовым вопросам, местному самоуправлению и депутатской этике, Липецкий городской Совет депутатов

РЕШИЛ:

1. Установить границы территорий деятельности территориального общественного самоуправления (ТОС) города Липецка:

1) Левобережный округ:

- «Новая Жизнь» в пределах границ улиц: Морская, Пришкольная, Владивостокская, Байкальская, Краснодарская, Уступная, Санаторная, Тепличная, Южная, Майская с учетом прилегающих территорий к границам домов (схема границ – Приложение 1);

- «Российская 1, 8, 9, 10» в пределах границ многоквартирных жилых домов 1, 8, 9, 10 по ул. Российская с учетом прилегающих территорий к границам домов на расстоянии 10 метров (схема границ – Приложение 2).

2) Правобережный округ:

- «ул. Тельмана, д. 92» в пределах границ многоквартирного жилого дома № 92 по улице Тельмана с учетом прилегающей территории к границам дома на расстоянии: с торца правой стороны – по фасаду, с торца левой стороны – 20 метров, со стороны дворовой территории – с угла дома с левой стороны – 28 метров, от второго подъезда – 25 метров, от первого подъезда – 22 метра, от угла дома с правой стороны – 25 метров, со стороны фасада – по фасаду (схема границ – Приложение 3);

- «Запрудный» в пределах границ улиц: Совхозная, дома 1-42, поселок Трубного завода, проезд Цветочный с учетом прилегающей территории к домовладениям (схема границ – Приложение 4).


3) Октябрьский округ:

- «Лотос» в пределах границ многоквартирного жилого дома № 106 по улице Доватора с учетом прилегающей территории к границам дома на расстоянии: от фасадной части – 15 метров, со стороны подъезда – 12 м, от левой торцевой стороны – 10 метров, от правой торцевой стороны – 9 метров (схема границ – Приложение 5).

2. Направить настоящее решение Главе города Липецка для официального опубликования.


3. Настоящее решение вступает в силу со дня его официального опубликования.

Председатель
Липецкого городского
Совета депутатов



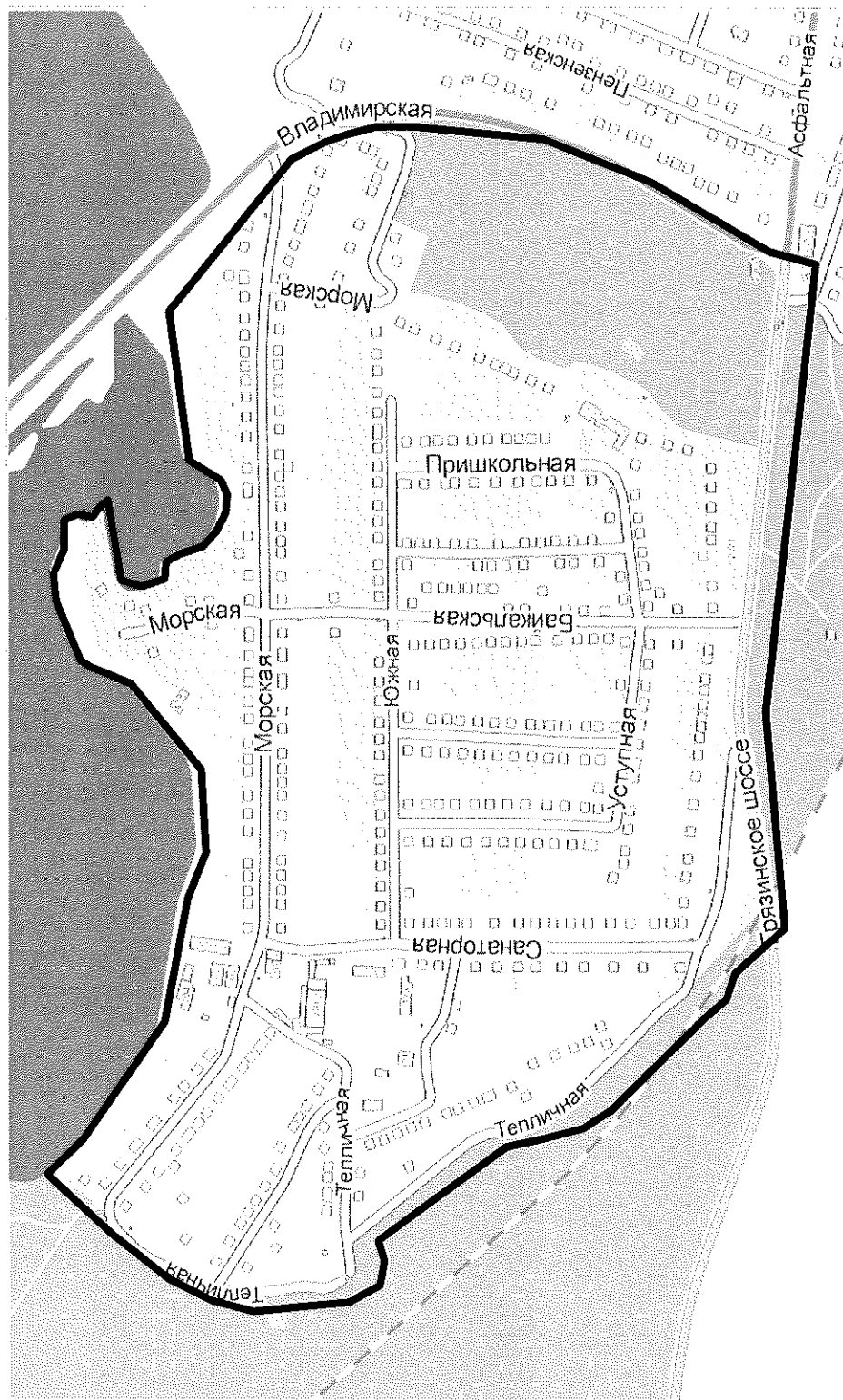
И.В.Тиньков

Секретарь сессии



Е.В.Донских

Схема границ территории деятельности
территориального общественного самоуправления (ТОС) «Новая Жизнь» города Липецка

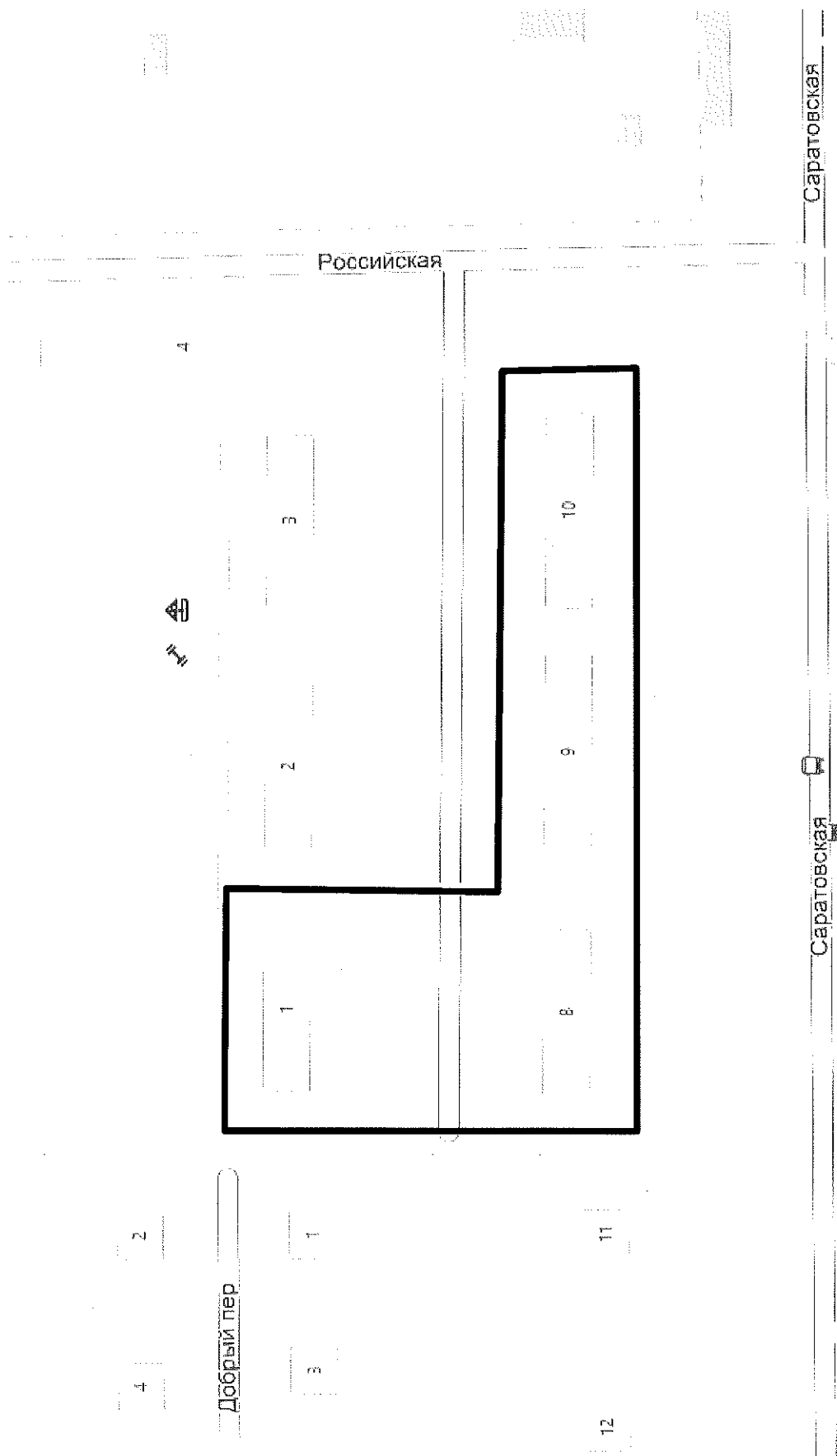


Глава города Липецка

Е.Ю. Уваркина

Handwritten signature

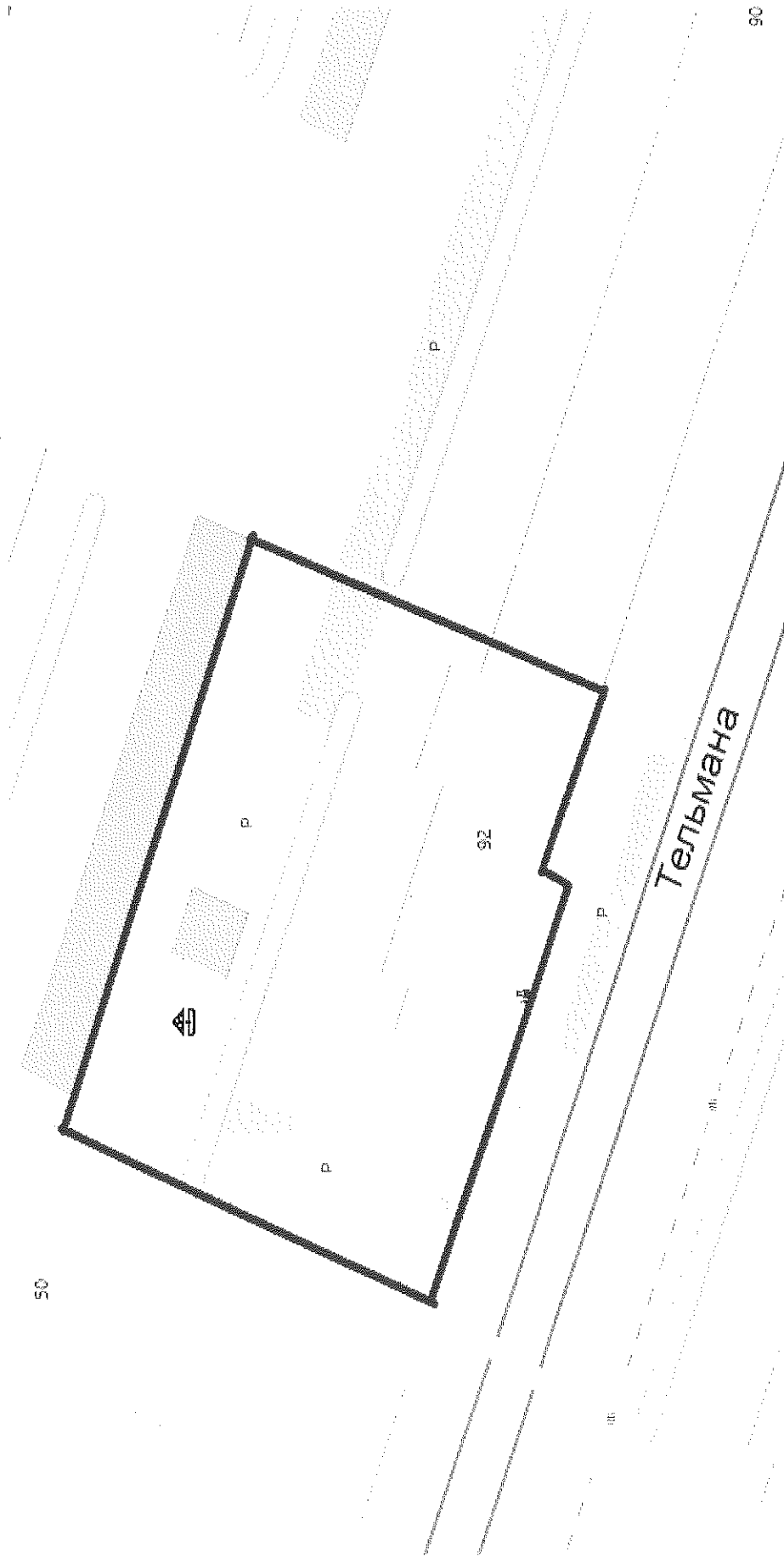
Схема границ территории деятельности
территориального общественного самоуправления (ТОС) «Российская 1, 8, 9, 10» города Липецка



Глава города Липецка

Е.Ю. Уваркина

Схема границ территории деятельности
территориального общественного самоуправления (ТОС) «ул. Тельмана, д. 92» города Липецка

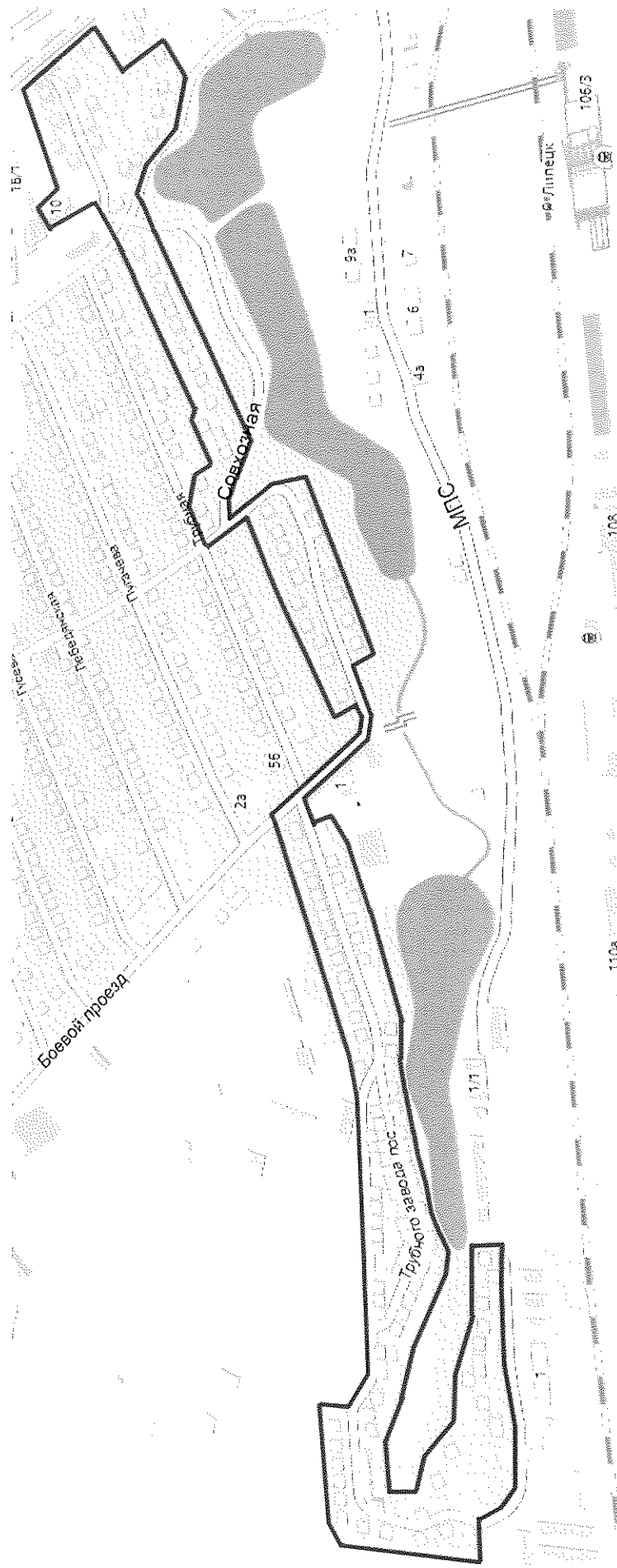


Глава города Липецка

Е.Ю. Уваркина

Приложение 4
к решению Липецкого городского
Совета депутатов от 27.08.2019 № 970

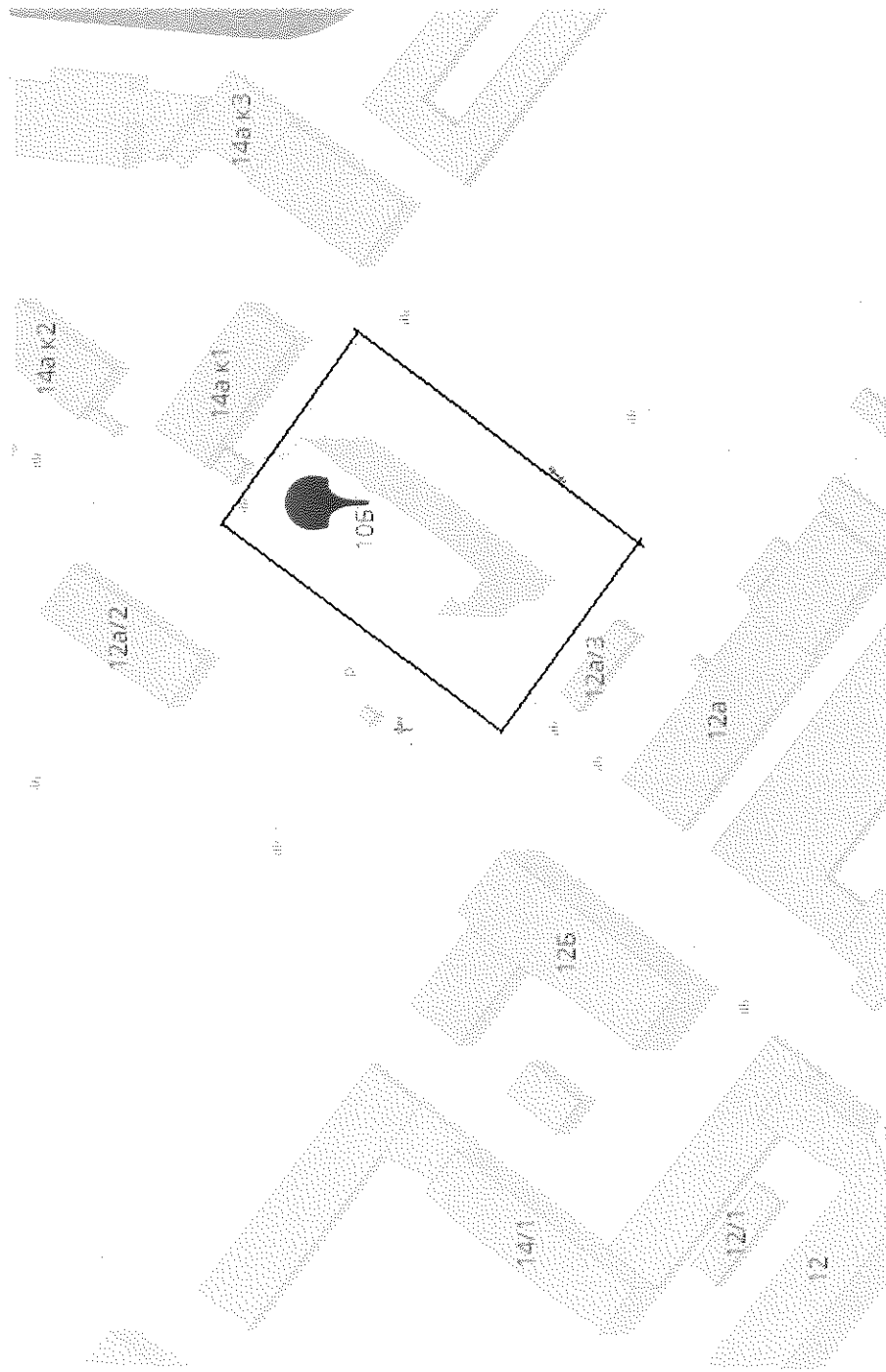
Схема границ территории деятельности
территориального общественного самоуправления (ТОС) «Запрудный» города Липецка



Глава города Липецка

Е.Ю. Уваркина

Схема границ территории деятельности
территориального общественного самоуправления (ТОС) «Лотос» города Липецка



Глава города Липецка

Е.Ю. Уваркина